

**SIMBOLOGÍA CONVENCIONAL**

- Cuerpos Agua
- ZUFO DPP
- Zonas
- Sectores
- Vialidades

**SIMBOLOGÍA TEMÁTICA**

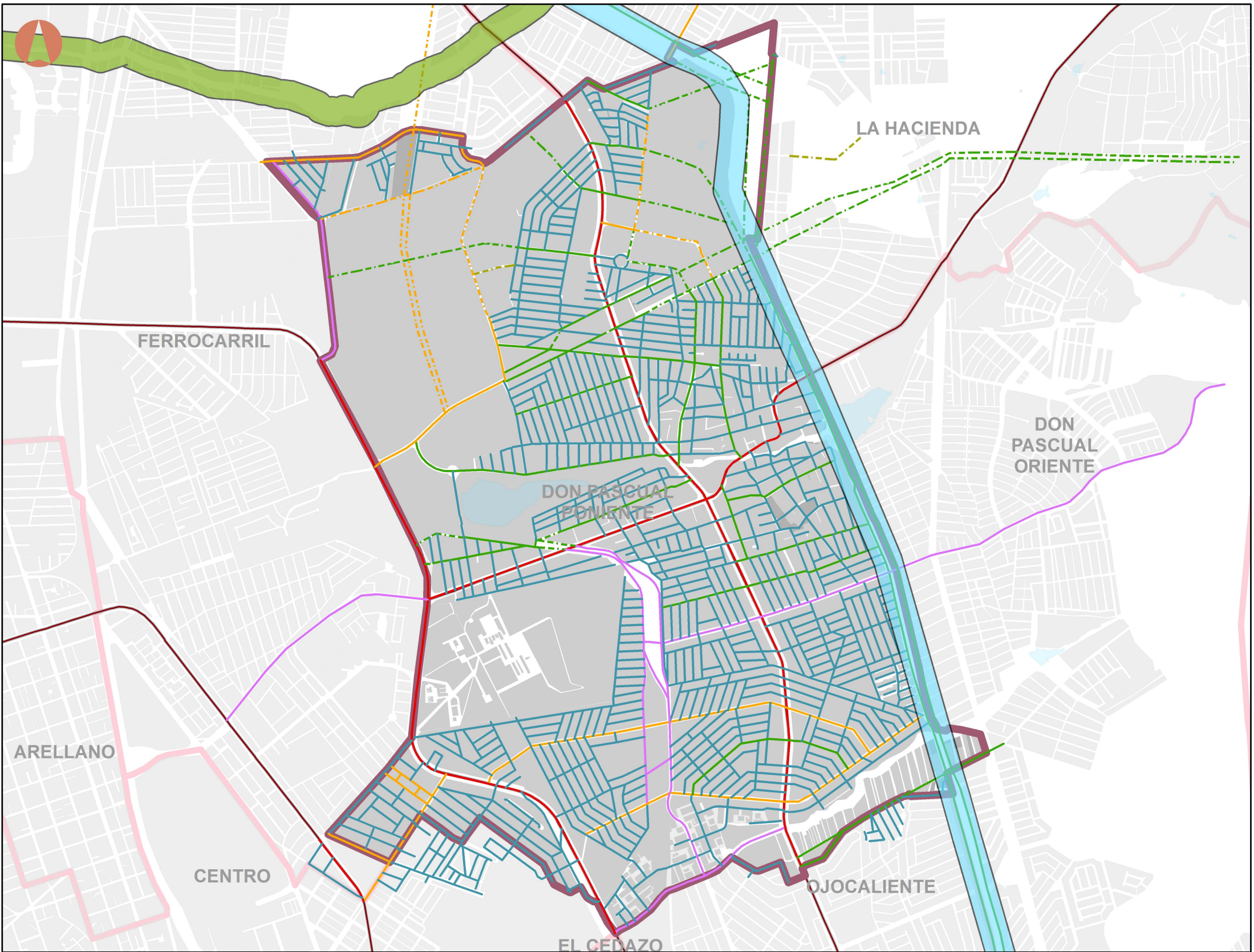
**SECTORES**

Z-A, S-1	Z-D, S-1	Z-F, S-2	Z-H, S-2	Z-K, S-1
Z-A, S-2	Z-D, S-2	Z-F, S-3	Z-H, S-3	Z-K, S-2
Z-B, S-1	Z-E, S-1	Z-G, S-1	Z-I, S-1	Z-L, S-1
Z-B, S-2	Z-E, S-2	Z-G, S-2	Z-I, S-2	Z-L, S-2
Z-C, S-1	Z-E, S-3	Z-G, S-3	Z-J, S-1	Z-L, S-3
Z-C, S-2	Z-F, S-1	Z-H, S-1	Z-J, S-2	



Programa Parcial de Desarrollo Urbano  
**ZUFO DON PASCUAL PONIENTE 2040**  
**ESTRATEGIA DE ORGANIZACIÓN DE SECTORES**





**SIMBOLOGÍA CONVENCIONAL**

	Cuerpos Agua
	ZUFO DPP
	Zonas
	Sectores
	Vialidades

**SIMBOLOGÍA TEMÁTICA**

	PRIMARIA		LOCAL DE CONEXION PROPUESTA		CONSOLIDADO 11.71 km
	PRIMARIA PROPUESTA		LOCAL PROPUESTA		PROYECTADO 32.11 km
	SECUNDARIA O COLECTORA		LOCAL PUBLICA CERRADA		
	SECUNDARIA O COLECTORA PROPUESTA		LOCAL		
	SUBCOLECTORA		CIRCUITO CERRADO		
	SUBCOLECTORA PROPUESTA		REGIONAL		
	LOCAL DE CONEXION		SENDERO NATURAL MOVILIDAD VEHICULAR RESTRINGIDA		



Programa Parcial de Desarrollo Urbano  
**ZUFO DON PASCUAL PONIENTE 2040**  
 ESTRATEGIA VIAL; JERARQUÍA VIAL






SIMBOLOGÍA CONVENCIONAL

- Cuerpos Agua
- ZUFO DPP
- Zonas
- Sectores
- Manzanas Municipio
- Vialidades
- ZUFOS Municipio

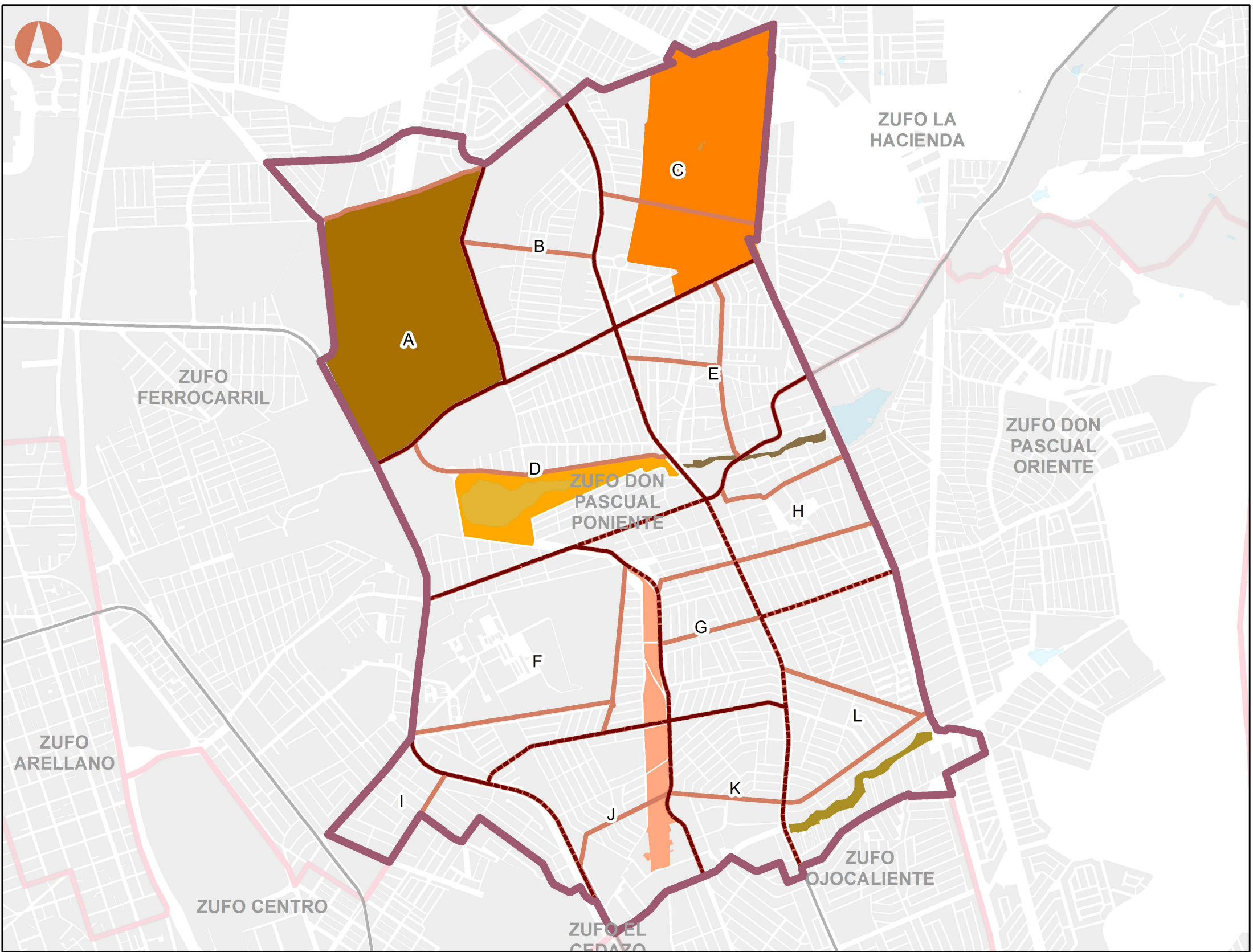
SIMBOLOGÍA TEMÁTICA

- Zonificación por Densidad**
- |                     |                     |  |
|---------------------|---------------------|--|
| D1                  | Servicio            | Condominio                                       |
| D2                  | Equipamiento urbano | Conservación                                     |
| D3                  | Industria           | Preservación                                     |
| D4                  | Infraestructura     | Proyecto Estratégico Subcentro Urbano Nororiente |
| Comercio / Servicio | Mixto C             |  |



Programa Parcial de Desarrollo Urbano  
**ZUFO DON PASCUAL PONIENTE 2040**  
**ZONIFICACIÓN SECUNDARIA POR DENSIDAD**



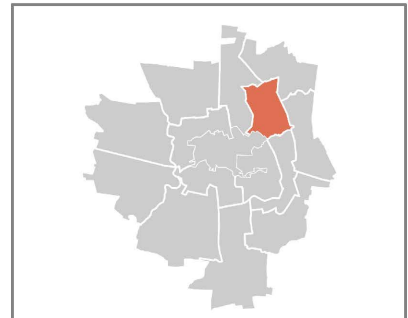


SIMBOLOGÍA CONVENCIONAL

- Cuerpos Agua
- ZUFO DPP
- Manzanas Municipio
- Vialidades

SIMBOLOGÍA TEMÁTICA

- Proyectos Estratégicos**
- PE-01 Plan Maestro Parque de La Presa
  - PE-02 Plan Maestro Territorio de Gigantes
  - PE-03 Plan Maestro de Reactivación Urbana Parque México
  - PE-04 Rehabilitación Integral Arroyo Refugio Esparza
  - PE-05 Rehabilitación Integral Arroyo Don Pascual
  - PE-06 Subcentro Urbano Nororiente



Programa Parcial de Desarrollo Urbano  
**ZUFO DON PASCUAL PONIENTE 2040**

**PROYECTOS ESTRATÉGICOS DON PÁSCUAL PONIENTE**