

SIMBOLOGÍA CONVENCIONAL

- ZUFO Centro
- Macro Distritos
- Principales Cuerpos Agua

SIMBOLOGÍA TEMÁTICA

Proyectos Estratégicos de Intervención

Áreas de Intervención

PROYECTOS PUNTUALES

- A. Diseño integral Josefa Ortiz de Domínguez
- B. Plan Maestro Guadalupe
- C. Diseño Geométrico 5 de Mayo y Zaragoza
- D. Diseño Geométrico Hospitalidad y Gonzalez Saracho
- E. Diseño Geométrico Álvaro Obregón
- F. Extensión de paso a desnivel 5 de Mayo

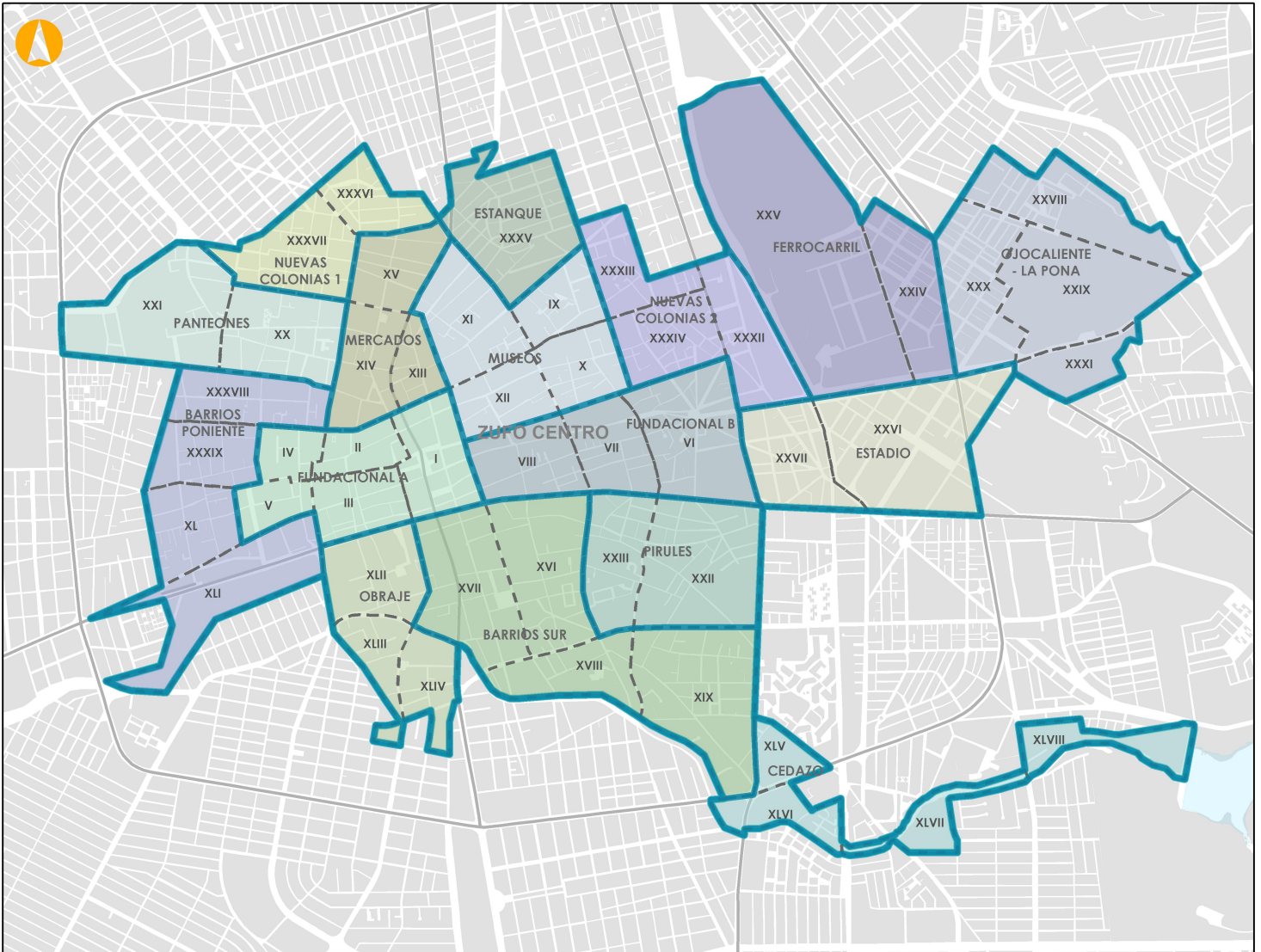


Programa Parcial de Desarrollo Urbano
ZUFO CENTRO 2040

PROYECTOS ESTRATÉGICOS DE INTERVENCIÓN URBANA

MAPA

65



SIMBOLOGÍA CONVENCIONAL

- Cuerpos Agua
- ZUFO Centro
- Zonas
- Sectores
- Vialidades

SIMBOLOGÍA TEMÁTICA

- | MACRO-DISTRITO | | |
|------------------|---------------|-----------------------|
| Estanque | Ferrocarril | Nuevas Colonias 1 |
| Barrios Poniente | Fundacional A | Nuevas Colonias 2 |
| Barrios Sur | Fundacional B | Obraje |
| Cedazo | Mercados | Ojocaliente - La Pona |
| Estadio | Museos | Panteones |
| | Pirules | |



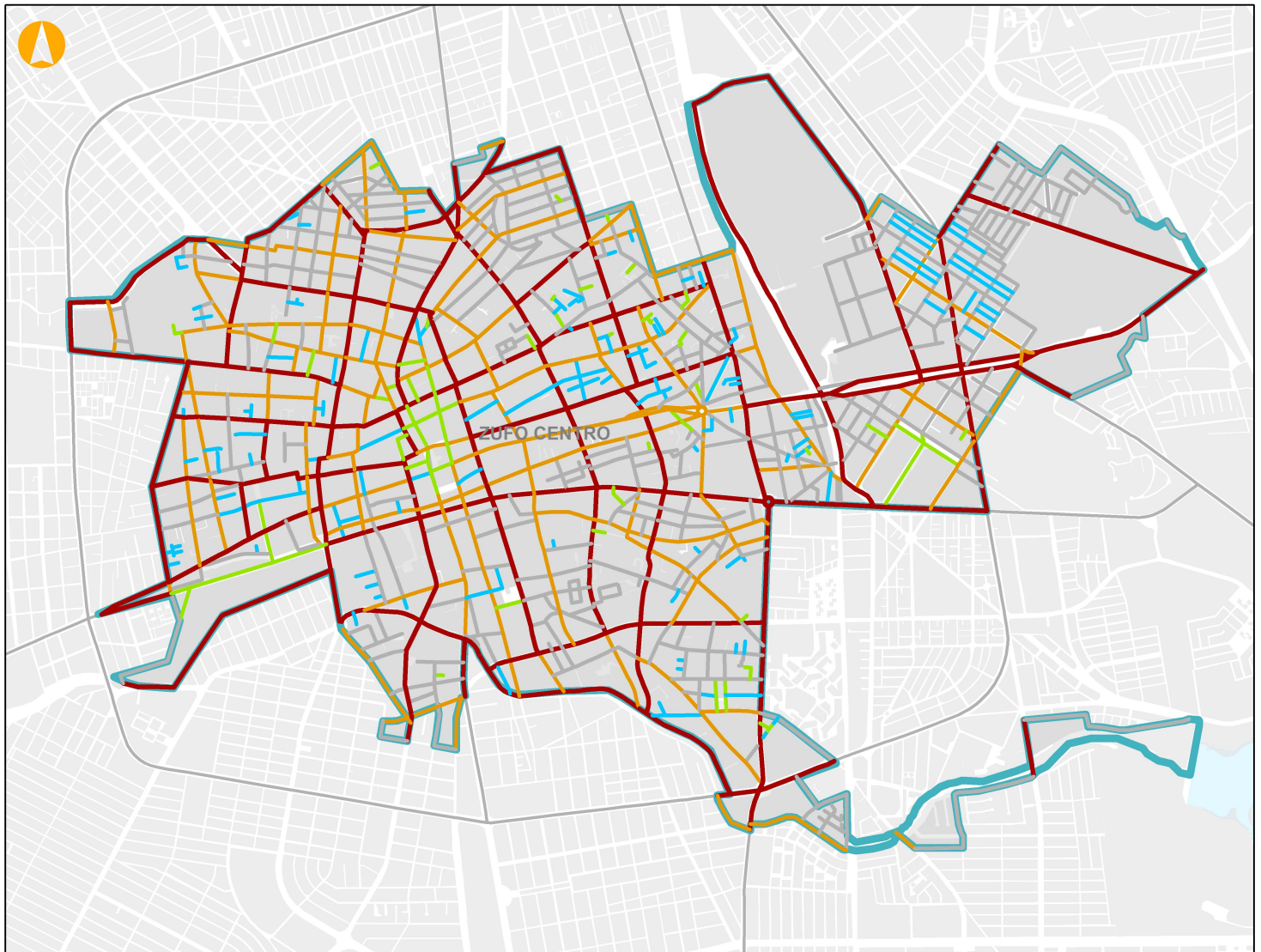
ESCALA GRÁFICA

 0.35 0 0.35 Kilómetros

Programa Parcial de Desarrollo Urbano
ZUFO CENTRO 2040
 ESTRATEGIA DE ORGANIZACIÓN DISTRITAL

MAPA

53



SIMBOLOGÍA CONVENCIONAL

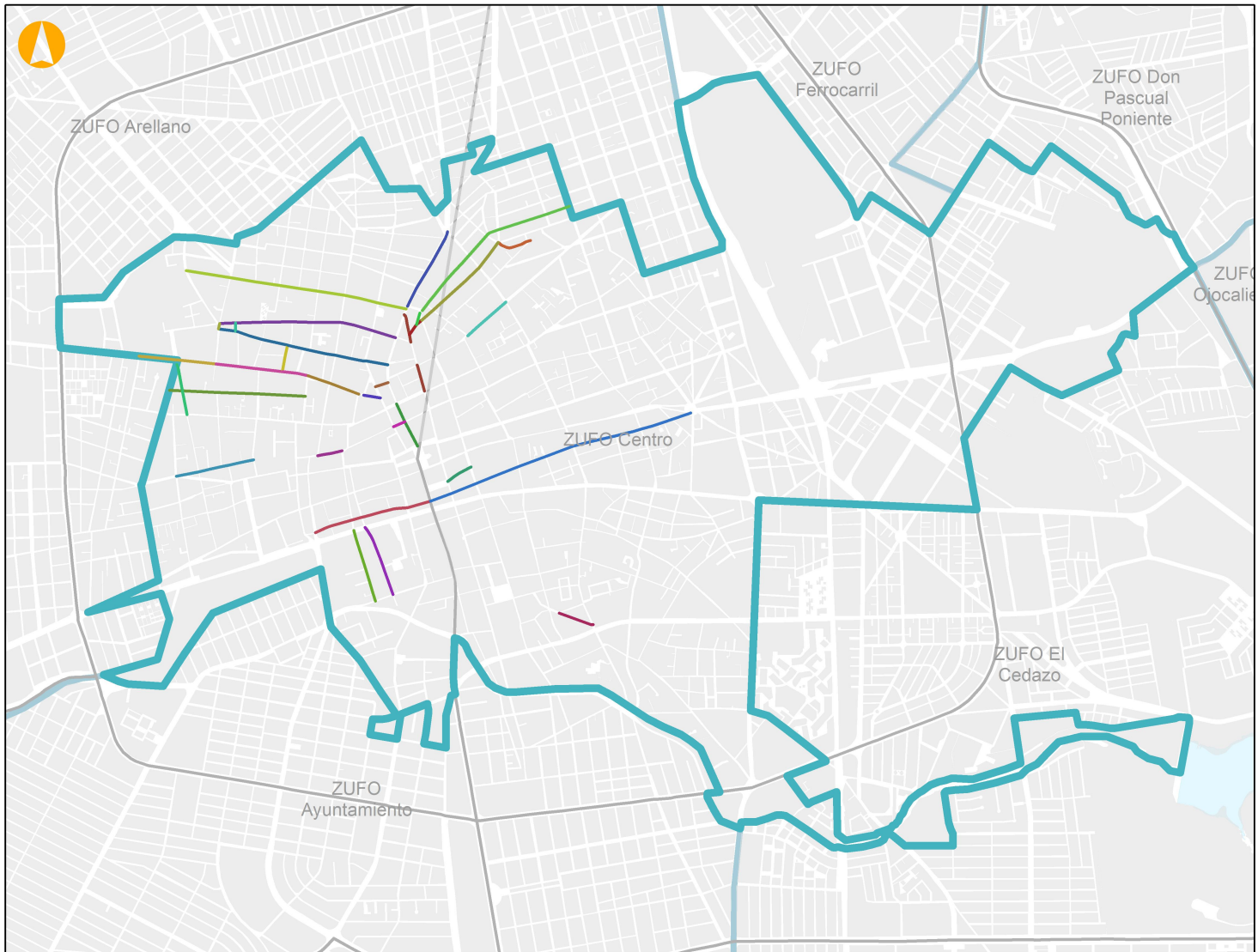
- Cuerpos Agua
- ZUFU Centro
- Zonas
- Sectores
- Vialidades

SIMBOLOGÍA TEMÁTICA

Jerarquía Vial

- Estructuradora
- Interna Conectora
- Local
- Peatonal
- Peatonal Compartida





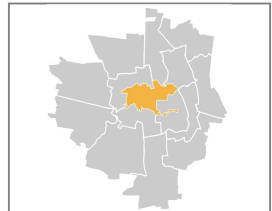
CONVENCIONAL

- Cuerpos Agua
- ZUF0 Centro
- Zonas
- Sectores
- Vialidades

TEMÁTICA

Sentidos de Circulación Propuestos

- | | | |
|--------------------------------------------|--------------------------------------------|-----------------------------------------|
| 5 DE MAYO, Doble Norte-Sur | GRAL. IGNACIO ALLENDE, Oriente-Poniente | GUZMAN, Peatonal |
| 5 DE MAYO, Peatonal | GRAL. IGNACIO ALLENDE, Peatonal | JARDIN ALVARO OBREGON, Norte-Sur |
| ADOLFO TORRES, Peatonal | GRAL. JOSE MARIA ARTEAGA, Peatonal | JARDIN DE GPE. PTE., Norte-Sur |
| ALAMAN, Sur-Norte | GRAL. JOSE MARIA ARTEAGA, Poniente-Oriente | JOSE GUADALUPE POSADA, Norte-Sur |
| ALEGRIA, Oriente-Poniente | GRAL. VICENTE GUERRERO SUR, Sur-Norte | LARREATEGUI, Poniente-Oriente |
| ANTONIO ACEVEDO ESCOBEDO, Peatonal | GUADALUPE, Doble Oriente-Poniente | LIC. BENITO JUAREZ, Peatonal |
| BENJAMIN DE LA MORA, Oriente-Poniente | GUADALUPE, Oriente-Poniente | MARIANO MATAMOROS SUR, Norte-Sur |
| DR. RAFAEL GARCIA MACIAS, Oriente-Poniente | GUADALUPE, Peatonal | MEXICO, Oriente-Poniente |
| FRANCISCO G. HORNEDO, Oriente-Poniente | GUADALUPE, Poniente-Oriente | RAYON, Oriente-Poniente |
| | GUZMAN, Oriente-Poniente | TALAMANTES, Poniente-Oriente |
| | | VALENTIN GOMEZ FARIAS, Oriente-Poniente |

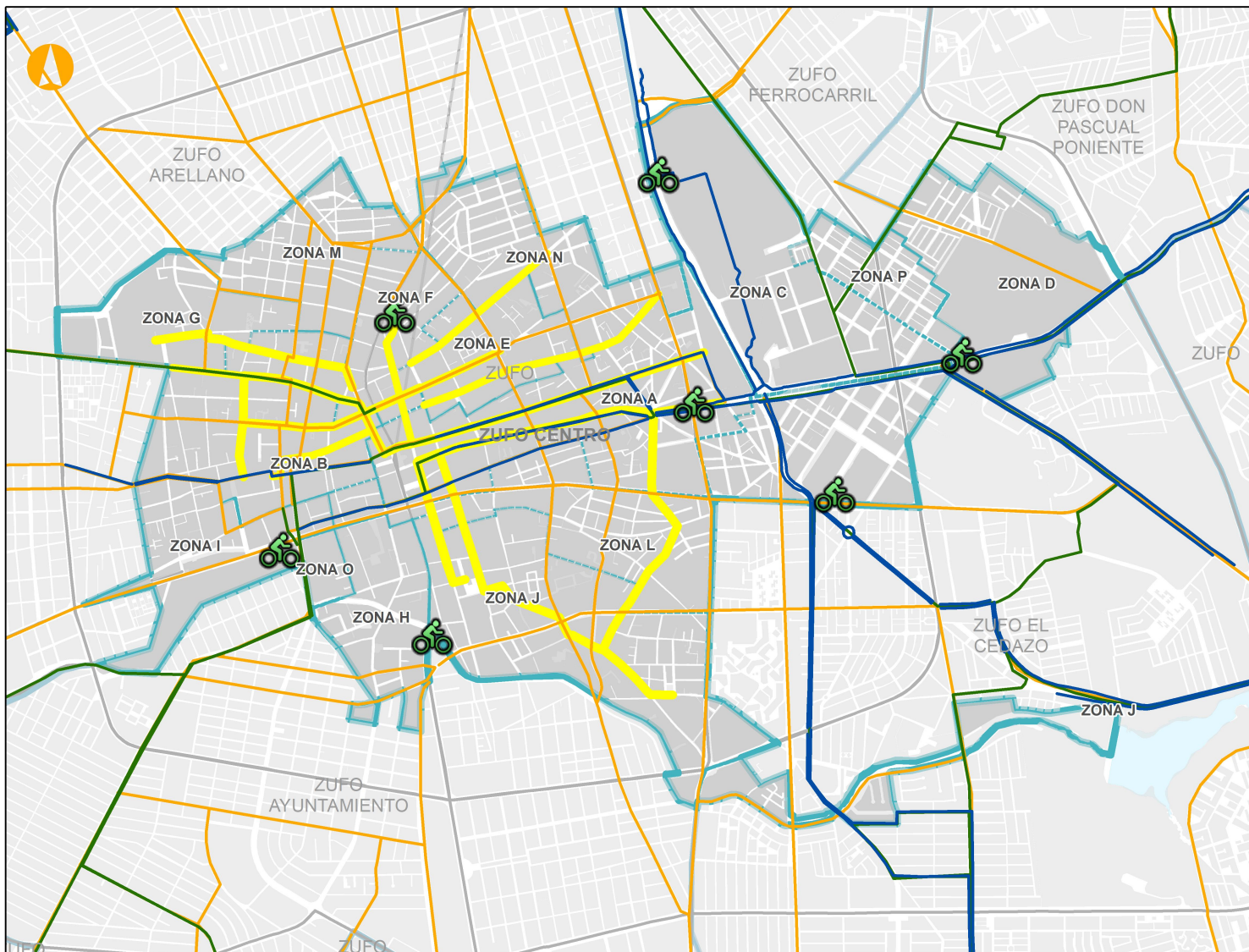


Programa Parcial de Desarrollo Urbano
ZUF0 CENTRO 2040

ESTRATEGIA SENTIDOS DE CIRCULACIÓN VIAL

MAPA

55



SIMBOLÓGIA CONVENCIONAL

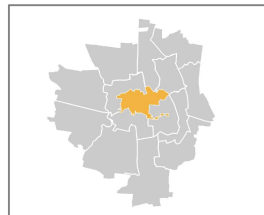
-  Cuerpos Agua
-  ZUFO Centro
-  Manzanas ZUFO Centro
-  Manzanas Ciudad
-  Vialidades

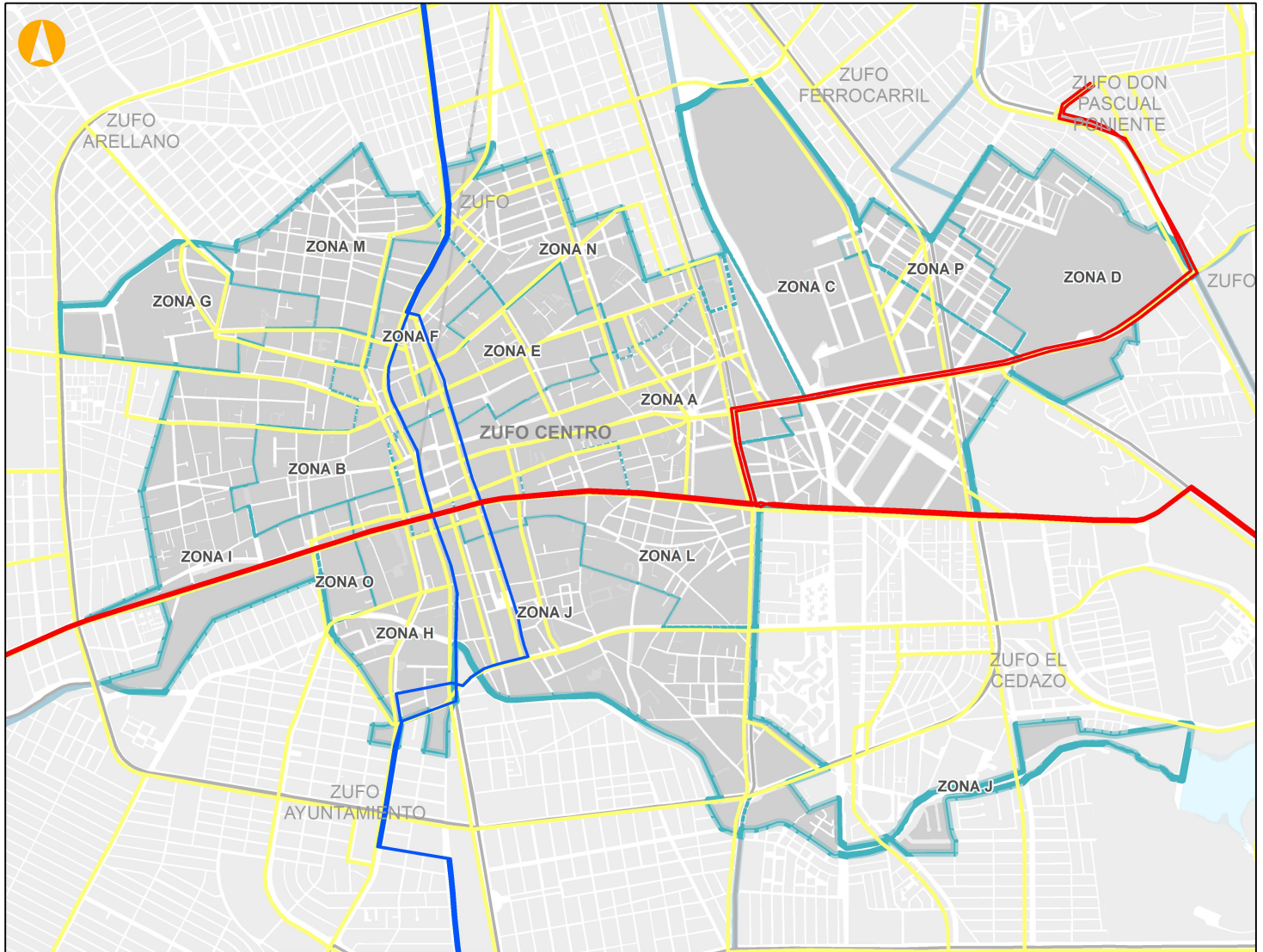
SIMBOLÓGIA TEMÁTICA

Estrategia Movilidad Actividad



-  Estación de Intercambio Modal
-  Ciclovías Existentes
-  Ciclovías en proyecto GEA
-  Vialidad compartida PDUCA 2040
-  Rutas de prioridad peatonal








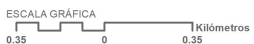
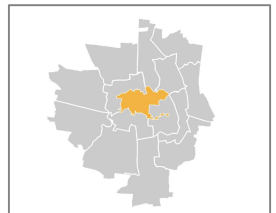
SIMBOLOGÍA CONVENCIONAL

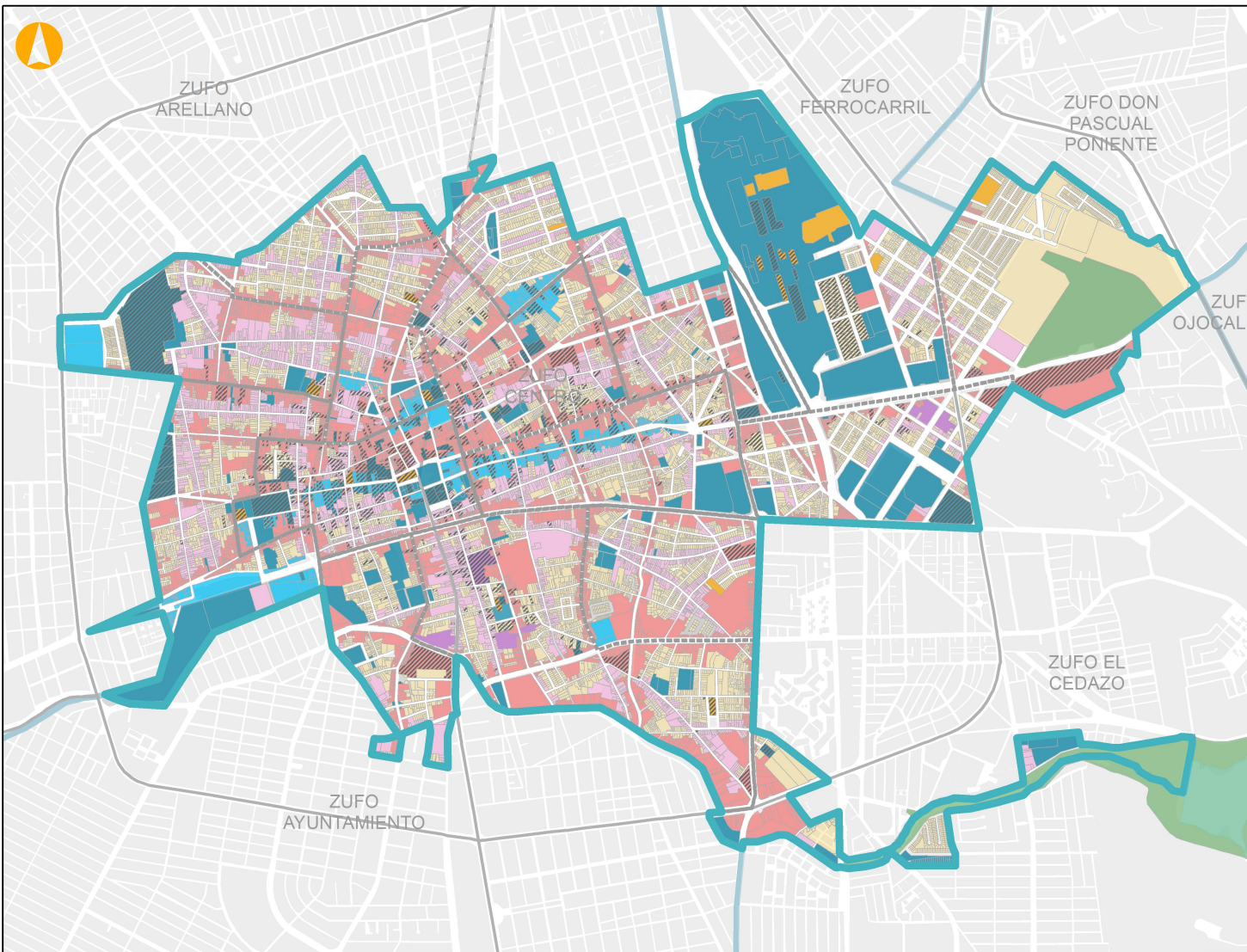
-  Cuerpos Agua
-  ZUFO Centro
-  Manzanas ZUFO Centro
-  Manzanas Ciudad
-  Vialidades

SIMBOLOGÍA TEMÁTICA

Estrategia de Movilidad-Transporte

-  Eje Oriente-Poniente SITMA
-  Eje Norte-Sur SITMA
-  Rutas de autobús existentes





SIMBOLOGÍA CONVENCIONAL

- Cuerpos Agua
- ZUF0 Centro
- Macro_distritos
- Vialidades

SIMBOLOGÍA TEMÁTICA

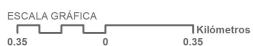
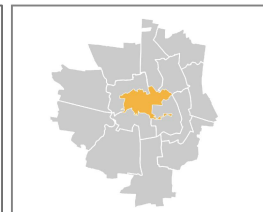
Zonificación de densidad

- D1
- D2
- D3
- COM/SER
- SER
- IND

- Equipamiento urbano
- Conservación

Patrimonio

- Patrimonio INAH - IMPLAN



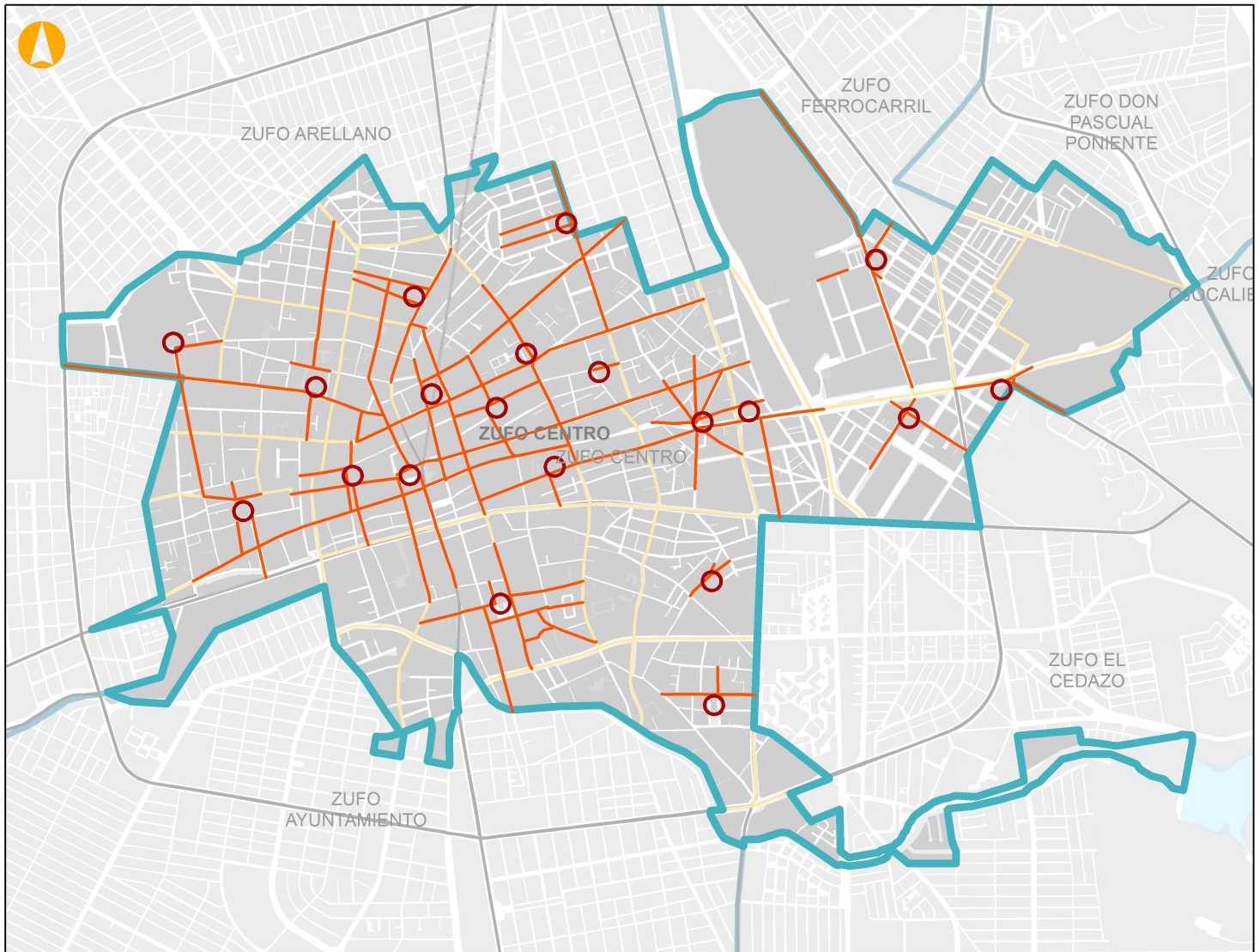
Programa Parcial de Desarrollo Urbano

ZUF0 CENTRO 2040

ZONIFICACION DE DENSIDAD

MAPA

61



SIMBOLOGÍA CONVENCIONAL

- ZUFU Centro
- Distritos
- Principales Cuerpos Agua

SIMBOLOGÍA TEMÁTICA

- Hitos Patrimoniales
- Calle Con Valor Paisajístico



Programa Parcial de Desarrollo Urbano
ZUFU CENTRO 2040

ESTRATEGIA DE HITOS Y REMATES

MAPA

64