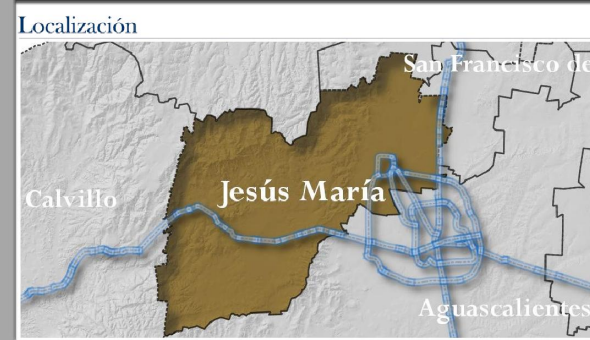


**JESÚSMARÍA**  
H.AYUNTAMIENTO 2017-2019

**M. EN VAL. ARQ. NOEL MATA ATILANO**  
Presidente Municipal de Jesús María

**M.P.D.R ALICIA ALEJANDRA RANGEL RODRIGUEZ**  
Secretaria de Desarrollo Agrario Territorial y Urbano Municipal



**Simbología**  
**Zonificación PDUM 2017**

- Crecimiento --C--
- Conservación ambiental --Ca-
- Aprovechamiento forestal --Af--
- Agrícola --Ag--
- Aprovechamiento comercial y servicios --Ac--
- Corredor estratégico --Ce--
- Consolidación y mejoramiento --Cm--
- Industrial --I--
- Ecoturístico --Et--
- Cuerpos de agua

0 1 2 3 4 Km


Tmática

**Zonificación**  
No. de plano

Escala **1:130000**

Elaboración  
**URB. VALENCIANO MARTÍNEZ JESÚS ALEJANDRO**  
Jefe de Departamento de Planeación

**ARQ. GRACIELA LUNA LOERA**  
Analista de Planeación

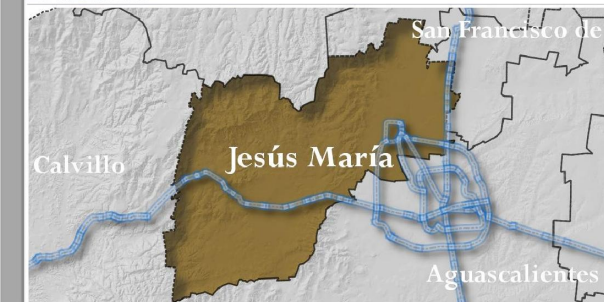


JESÚSMARÍA  
H. AYUNTAMIENTO 2017-2019

M. EN VAL. ARQ. NOEL MATA ATILANO  
Presidente Municipal de Jesús María

M.P.D.R ALICIA ALEJANDRA RANGEL RODRIGUEZ  
Secretaria de Desarrollo Agrario Territorial y Urbano Municipal

Localización



Simbología

- Consolidadas
- locales 12m
- - - Sub colectoras 16m
- · - · Sub colectoras 18m
- · - · Colectoras 20m
- · - · Colectoras 21m
- · - · Colectoras 23m
- · - · Colectoras 27m
- Colectora 28m
- Secundaria 30m
- Secundaria 32m
- Primaria 36m
- Primaria 40m
- Primaria 53m
- Estratégica 60m
- Vía Multimodal



Tmática

Estrategia vial

No. de plano



Escala 1:130000

Elaboración

URB. VALENCIANO MARTÍNEZ JESÚS ALEJANDRO  
Jefe de Departamento de Planeación

ARQ. GRACIELA LUNA LOERA  
Analista de Planeación

