

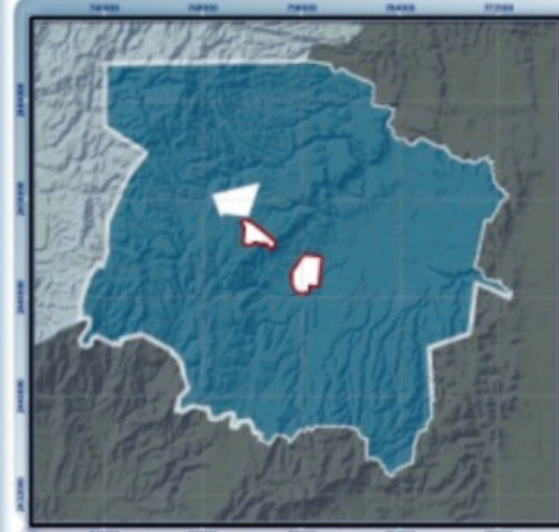


**UN GOBIERNO
joven
con rumbo y progreso**

San José de Gracia

2011-2013

Ubicación



Ubicación

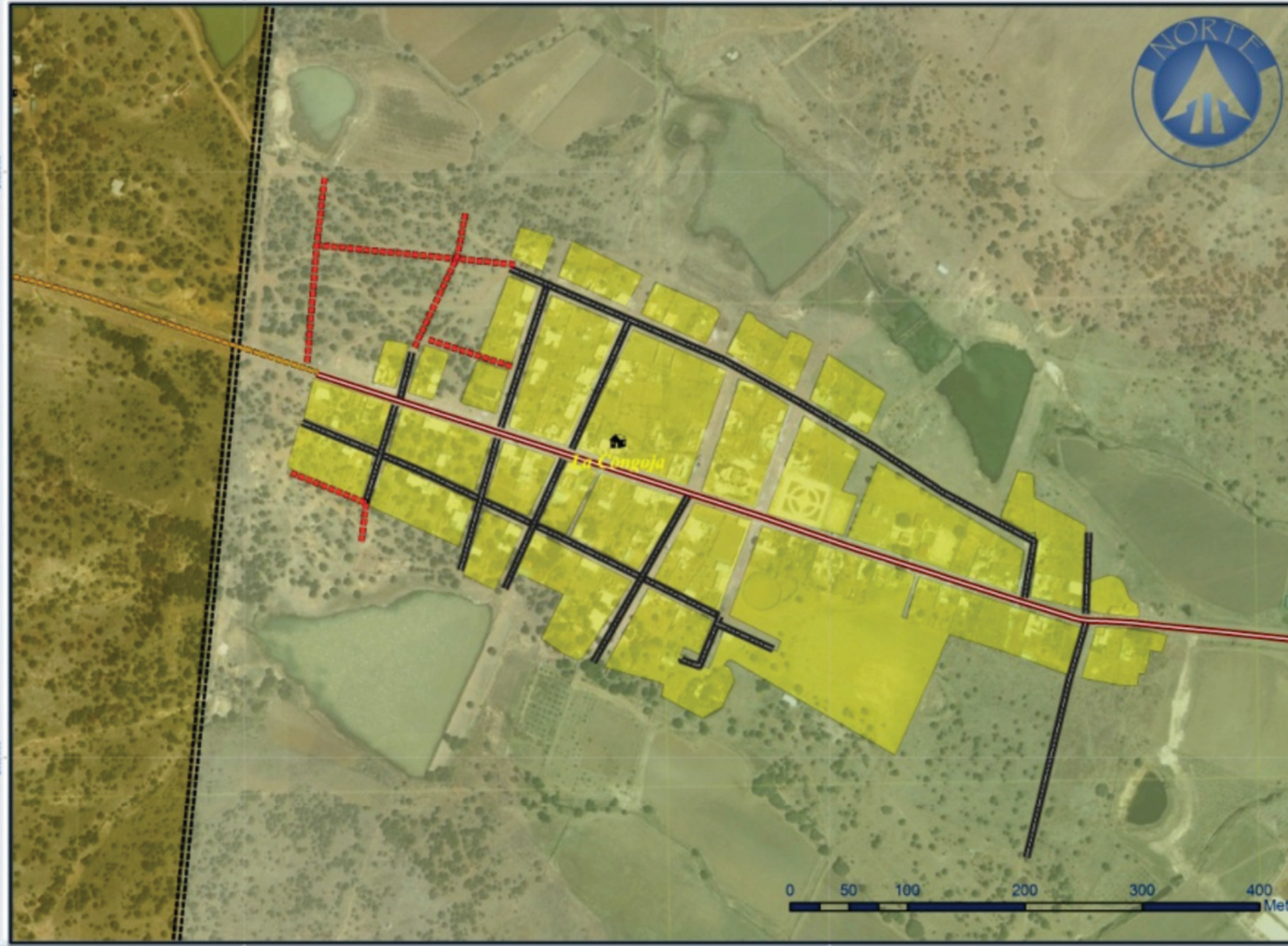


Contenido:

Estrategía Vial

Plano:

34



Simbología Convencional:

- Carretera Estatal Pavimentada
- Camino Revestido
- Terracería
- Polígonos Del Ejido La Congoja
- Área de Estudio

Simbología:

Polígonos del Ejido La Congoja

- Área de Estudio La Congoja
- Asentamiento Humano la Congoja
- Traza Urbana

Estrategía Vial

- Pavimentación de concreto hidrúhulico
- Rehabilitación de Terracería
- Mantenimiento de la carretera estatal y vialidad principal de la comunidad
- Proyección de vialidades en la reserva de crecimiento

Presidente Municipal

Juan Antonio Hernández Valdivia

Director de Obras Publicas

Saúl Reyes Valadez



**UN GOBIERNO
joven
con rumbo y progreso**

San José de Gracia 2011-2013



Ubicación



Ubicación



Contenido:

Estrategia Vial

Plano:

34a

Simbología Convencional:

- Carretera Estatal Pavimentada
- Camino Revestido
- Terraceria
- Poligonos Del Ejido La Congoja
- Area de Estudio

Simbología:

Poligonos del Ejido La Congoja

- Área de Estudio La Congoja
- Asentamiento Humano la Congoja
- Traza Urbana

Estrategia Vial

- Pavimentación de concreto hidráulico
- Mantenimiento de la carretera estatal y vialidad principal de la comunidad
- Proyección de vialidades en la reserva de crecimiento
- Vialidad Propuesta de Terraceria

Presidente Municipal

Juan Antonio Hernández Valdivia

Director de Obras Publicas

Saúl Reyes Valadez



**UN GOBIERNO
joven**
con rumbo y progreso

San José de Gracia

2011-2013

Ubicación



Ubicación

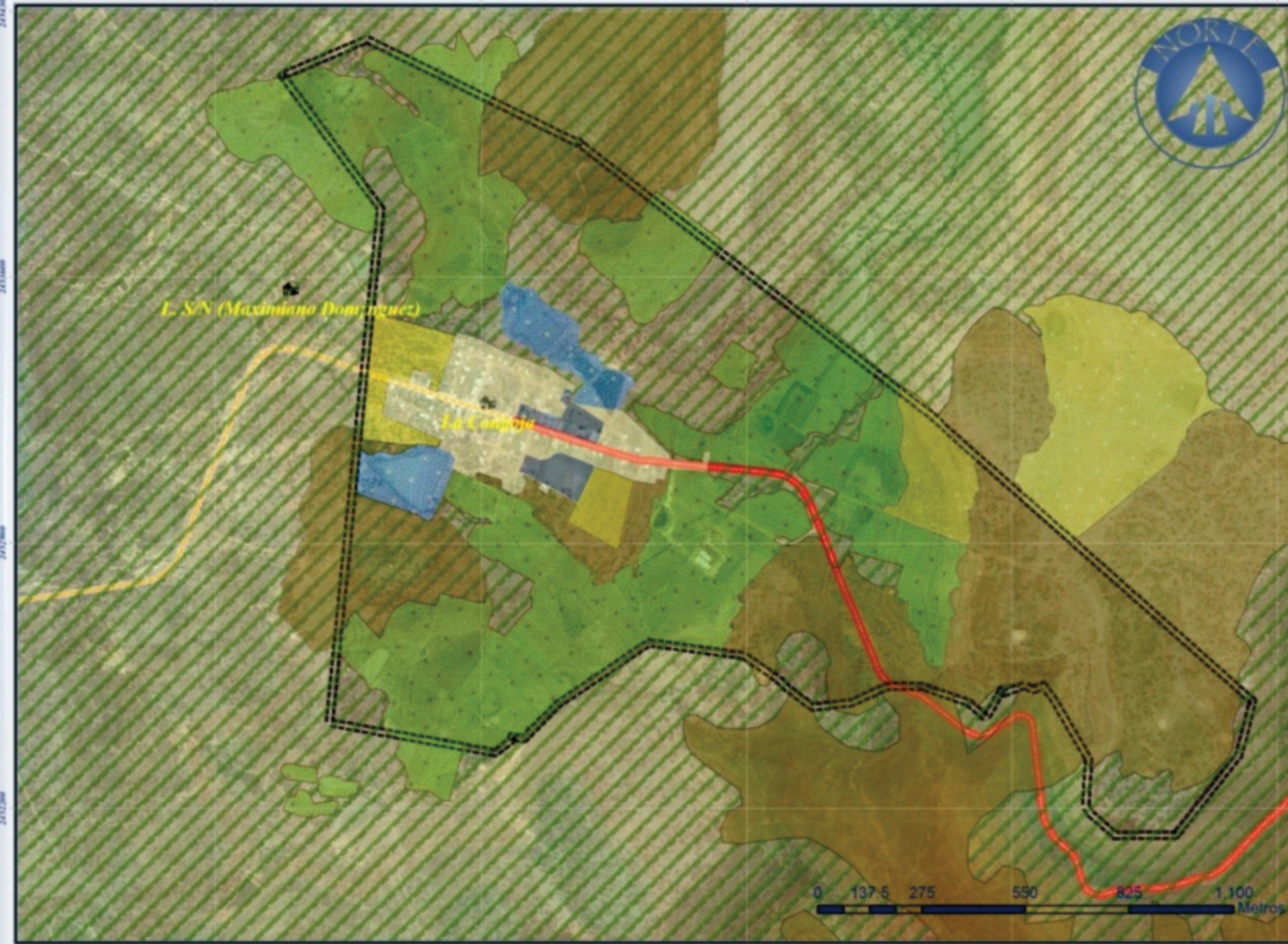


**Zonificación
Secundaria**

Contenido:

Plano:

33



Simbología Convencional:

- Carretera Estatal Pavimentada
- Camino Revestido
- Terracería
- Polígonos Del Ejido La Congoja
- Área de Estudio

Simbología:

Polígonos del Ejido La Congoja

- Área de Estudio La Congoja
- Cuerpo de Agua
- Habitacional Baja Densidad

- Comercial (Mercado Público)
- Equipamiento Centro de Barrio
- Zona de Protección de Área Natural

- Agrícola
- Conservación II
- Conservación I

Presidente Municipal

Juan Antonio Hernández Valdivia

Director de Obras Públicas

Saúl Reyes Valadez



**UN GOBIERNO
joven
con rumbo y progreso**

San José de Gracia 2011-2013

Ubicación



Ubicación

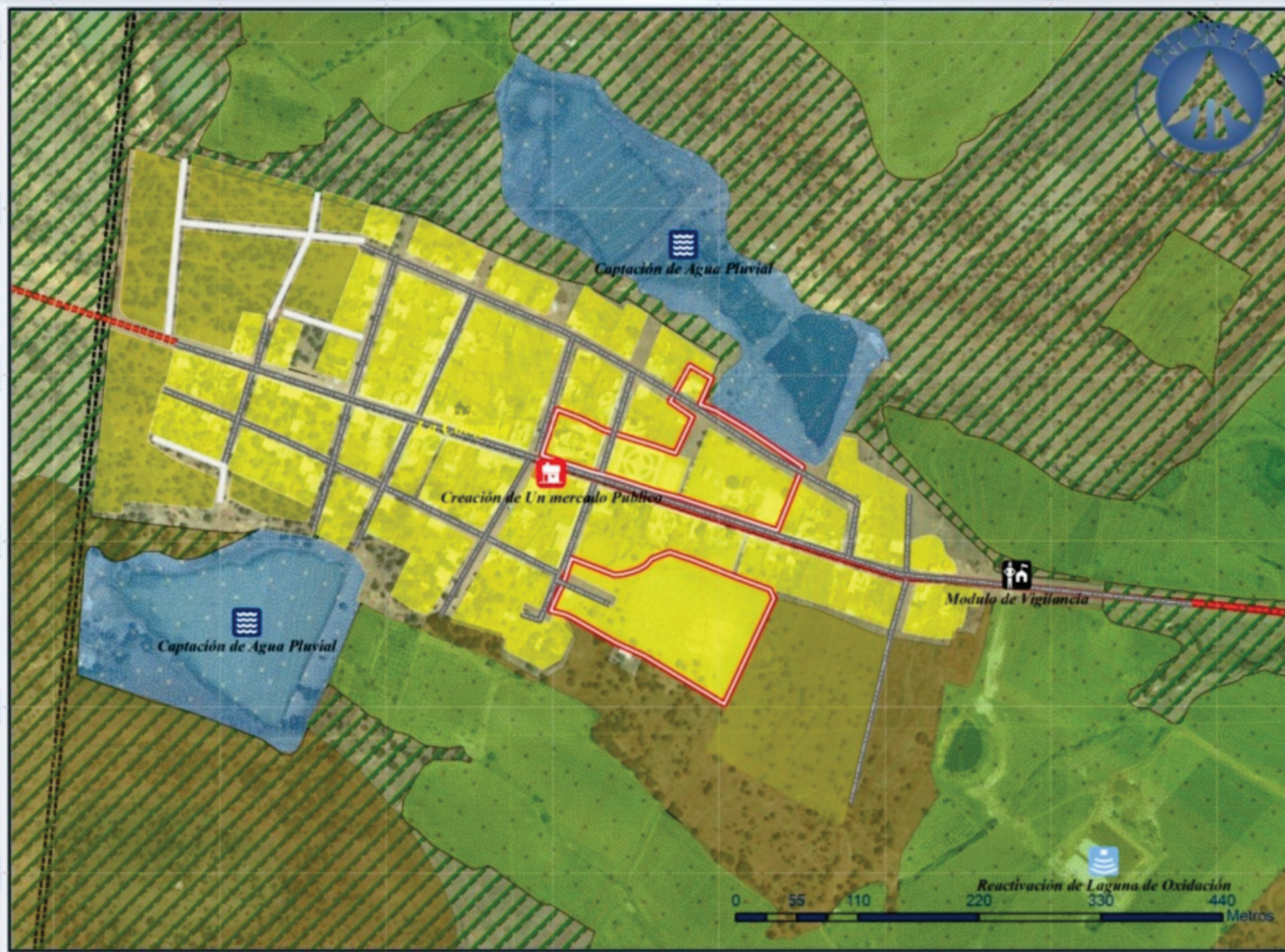


**Zonificación Secundaria
Nivel Sitio**

Contenido:

Plano:

33a



Simbología Convencional:

- Carretera Estatal Pavimentada
- Camino Revestido
- Terraceria
- Poligonos Del Ejido La Congoja
- Area de Estudio

Simbología:

- Poligonos del Ejido La Congoja
- Área de Estudio
- Rancho Viejo
- Asentamiento Humano Actual
- Construcción de Vivienda Unifamiliar de Baja Densidad
- Consolidación Centro Vecinal
- Regeneración de Proyecto Hidrologico
- Zona de Aprovechamiento Agrícola Sustentable
- Zonas de Uso Comun
- Áreas de Recuperación
- Área Natural Protegida

- Vialidad Propuesta
- Pavimentación
- Vialidad Propuesta
- Centro Vecinal
- Área de Cabañas

Proyectos Estrategicos

- Captación de Agua Pluvial
- Creación de Un mercado Publico
- Modulo de Vigilancia
- Reactivación de Laguna de Oxidación

Presidente Municipal

Juan Antonio Hernández Valdivia

Director de Obras Publicas

Saúl Reyes Valadez



**UN GOBIERNO
joven
con rumbo y progreso**

San José de Gracia 2011-2013

Ubicación



Ubicación



**Zonificación
Secundaria**

Contenido:

Plano:

33b



- Simbología Convencional:**
- Carretera Estatal Pavimentada
 - Camino Revestido
 - Terraceria
 - Poligonos Del Ejido La Congoja
 - Area de Estudio

- Simbología:**
- Poligonos del Ejido La Congoja**
- Área de Estudio Rancho Viejo
 - Asentamiento Humano La Congoja
 - Traza Urbana

- Impulso al Sector Agrícola Mediante la Implementación de Agroecosistemas
- Consolidación de Uso Habitacional Popular de Baja Densidad
- Consolidación de un Centro Vecinal
- Aprovechamiento para el Sector Turístico

- Zona de Protección del Área Natural Protegida
- Uso Público
- Áreas de Recuperación

Presidente Municipal
Juan Antonio Hernández Valdivia

Director de Obras Publicas
Saúl Reyes Valadez



**UN GOBIERNO
joven
con rumbo y progreso**

San José de Gracia 2011-2013

Ubicación



Ubicación



Contenido:

**Zonificación Secundaria
Nivel Sitio**

Plano:

33c



Simbología Convencional:

- Carretera Estatal Pavimentada
- Camino Revestido
- Terraceria
- Poligonos Del Ejido La Congoja
- Area de Estudio

Simbología:

- Poligonos del Ejido La Congoja**
- Área de Estudio Rancho Viejo
 - Asentamiento Humano Actual
 - Construcción de Vivienda Unifamiliar de Baja Densidad
 - Consolidación Centro Vecinal

- Agroecosistemas
- Aprovechamiento Sector Turístico
- Zona de Aprovechamiento Agrícola Sustentable
- Zonas de Uso Comun
- Áreas de Recuperación

- Vialidad Propuesta
- Pavimentación
- Vialidad Propuesta
- Centro Vecinal
- Área de Cabañas

Proyectos Estratégicos

- Captación de Agua Pluvial
- Modulo de Información
- Modulo de Vigilancia
- Parque aventura Rancho Viejo

Presidente Municipal

Juan Antonio Hernández Valdivia

Director de Obras Publicas

Saúl Reyes Valadez