

Construyamos Nuestro Futuro
Esquema de Desarrollo Urbano



Simbología

	Casa de Salud
	Jardin Vecinal
	Solución de Cruces Viales
	Ampliación de Carretera
	Ampliación y Pavimentación
	Corredor Industrial, Comercial y de Servicios
	Regeneración del Río Chicalote

Simbología Convencional

	Localidades Principales		Autopista Federal
	Limite del Polígono		Car. Est. Pavimentada
	Manchas Urbanas		Car. Fed. Pavimentada
	Reserva de Crecimiento de Amapolas		Terracería
	Consolidación Urbana		Vías
			Cuerpos Agua
			Corrientes

Autoridades

Presidente Municipal.
Prof. Francisco Javier Guel Sosa.

Secretario del H. Ayuntamiento.
Prof. Antonio Ezquivel Santos.

Director de Desarrollo Urbano.
Lic. Urb. Rafael Alcantar López.

Jefe de Departamento de Planes y Programas.
Lic. Urb. Carlos Rafael Villalpando Ventura.

Proyectos Estrategicos Plano N° **31**

Escala Numérica 1:30,000
Escala Gráfica
0 150 300 600 900 1,200 Meters
Proyección Universal Transversa de Mercator Geoide Nad 1927

Localización "Amapolas del Río"















Simbología

-  Restricción cuerpo de agua
-  Restricción F.F.C.C.
-  Restricción corrientes
-  Uso Agrícola
-  Preservación Ecológica
-  Etapa de Crecimineto I
-  Etapa de Crecimiento II
-  Etapa de Crecimiento III
-  Etapa de Crecimiento IV
-  Industrial, Comercial y Servicios

Nota: Consolidación Habitacional por Etapas al 90% de Infraestructura y un 85% de ocupación

Simbología Convencional

-  Localidades Principales
-  Limite del Polígono
-  Manchas Urbanas
-  Reserva de Crecimiento de Amapolas
-  Consolidación Urbana
-  Autopista Federal
-  Car. Est. Pavimentada
-  Car. Fed. Pavimentada
-  Terracería
-  Vías
-  Cuerpos Agua
-  Corrientes

Autoridades

- Presidente Municipal.
Prof. Francisco Javier Guel Sosa.
- Secretario del H. Ayuntamiento.
Prof. Antonio Ezquivel Santos.
- Director de Desarrollo Urbano.
Lic. Urb. Rafael Alcantar Lopéz.
- Jefe de Departamento de Planes y Programas.
Lic. Urb. Carlos Rafael Villalpando Ventura.

Zonificación Secundaria Plano N° **30**

Escala Numérica 1:30,000
Escala Gráfica
 Meters
Proyección Universal Transversa de Mercator Geoide Nad 1927

