









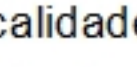
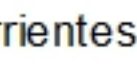




# SIMBOLOGÍA

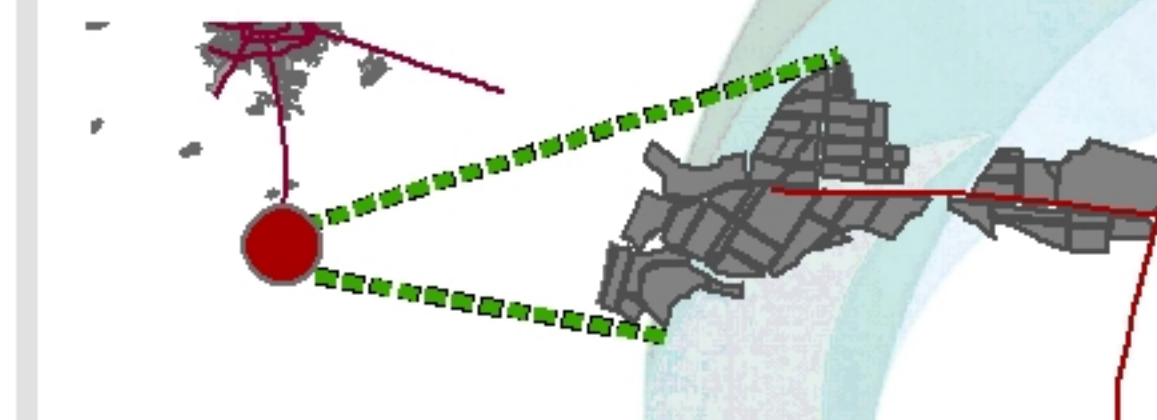
Programa de Desarrollo Urbano del Centro de Población San Antonio de Peñuelas

-  Asentamiento Urbano Actual
-  Comercio e Industria
-  Comercio y Servicios
-  Equipamiento y Servicios
-  Reserva de Crecimiento

-  Limite Municipal
-  Localidades > 100
-  Corrientes de Agua
-  Cuerpos de Agua
-  Carretera Regional
-  Vialidad en proyecto
-  Carretera Estatal
-  Vía FFCC
-  Aeropuerto

## SAN ANTONIO DE PEÑUELAS

Fase: Estratégica  
**Zonificación Secundaria**



Escala numérica: 1 : 6,000  
 Proyección: UTM (Universal Transverse de Mercator).  
 Zona: 13 norte. Datum: WGS 84. Cuadrícula cada 1,000 Mts.  
 Fuente: Secretaría de Gestión Urbanística y Ordenamiento Territorial 2013. INEGI, Censo de Población y Vivienda, 2010  
 Marco Geoestadístico Nacional 2010 versión 5.0. Gobierno del Estado de Aguascalientes, Decreto 185, 2001.

Digitalización hecha por la Secretaría de Gestión Urbanística en base a la publicación del Periódico Oficial del Estado